

BOLETÍN DIARIO OCEANOGRÁFICO

Año 11, N°101

Jueves 11 de abril, 2024

DIAGNÓSTICO

Las condiciones anómalas de la TSM frente a la costa peruana, vienen declinando en cobertura e intensidad prevaleciendo núcleos fríos de hasta $-1,6\text{ }^{\circ}\text{C}$ frente a la costa norte y cálidos de hasta $+3,1\text{ }^{\circ}\text{C}$ al sur de Chimbote.

En la región Niño 3.4, predominaron condiciones dentro del rango neutro ($\pm 0,5\text{ }^{\circ}\text{C}$) con algunos sectores con anomalías de $+1\text{ }^{\circ}\text{C}$. Mientras que, la banda ecuatorial al este de los 120°W , presentó condiciones en el rango neutro a frías de $-1\text{ }^{\circ}\text{C}$, con núcleos puntuales de hasta $-2,6\text{ }^{\circ}\text{C}$ (92°W).

En las 60 mn adyacentes al litoral peruano, la temperatura superficial del mar (TSM) varió entre $27,8\text{ }^{\circ}\text{C}$ (Aguas Verdes) y $17,3\text{ }^{\circ}\text{C}$ (Chala). El enfriamiento anómalo del mar continuó declinando en intensidad y cobertura, persistiendo por fuera de las 60 mn de la costa norte y en un núcleo entre Paita y Punta Falsa, con una anomalía de hasta $-1,6\text{ }^{\circ}\text{C}$ (Sechura). Al sur de Chimbote, la cobertura del calentamiento térmico se fragmentó, prevaleciendo de forma intermitente con anomalías de $+1\text{ }^{\circ}\text{C}$ y algunos núcleos puntuales de hasta $+3,1\text{ }^{\circ}\text{C}$ (Huarney) y $+3,0\text{ }^{\circ}\text{C}$ (Ocoña).

En el litoral peruano, las estaciones costeras del IMARPE exhibieron valores entre $17,2\text{ }^{\circ}\text{C}$ (Ilo) y $28,2\text{ }^{\circ}\text{C}$ (Tumbes). El enfriamiento anómalo en la estación de Paita, ha venido declinando en intensidad durante los últimos días, variando de $-4,3\text{ }^{\circ}\text{C}$ (5 de abril) a $-1,2\text{ }^{\circ}\text{C}$ (10 de abril).

I. CONDICIONES DE MACROESCALA

Anomalía de la Temperatura Superficial del Mar ($^{\circ}\text{C}$)
10 de abril 2024

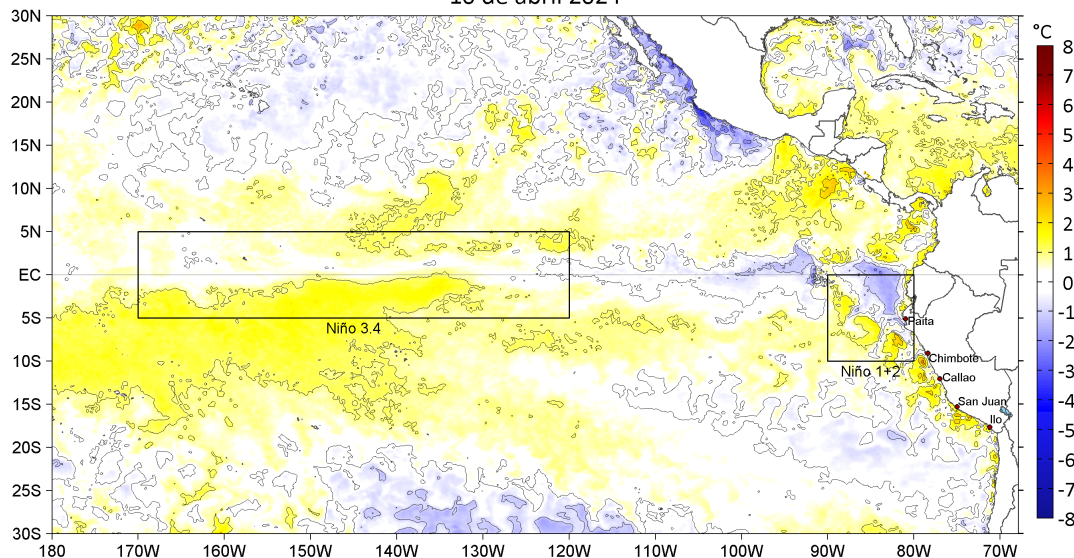


Figura 1. Anomalías de la temperatura superficial del mar ($^{\circ}\text{C}$) en el océano Pacífico tropical. Las regiones Niño 3.4 (5°N - 5°S , 170°W - 120°W) y Niño 1+2 (0° - 10°S , 90°W - 80°W) están delimitadas con una línea de color negro. Las anomalías se estimaron de acuerdo a la climatología para el periodo 1991-2020. Los datos provienen de OSTIA-UKMO-L4-GLOB-v2.0 (UK Met Office, 2012; Donlon et al, 2012) disponibles en <https://podaac.jpl.nasa.gov/dataset/OSTIA-UKMO-L4-GLOB-v2.0>.

II. CONDICIONES REGIONALES Y DE MESOESCALA

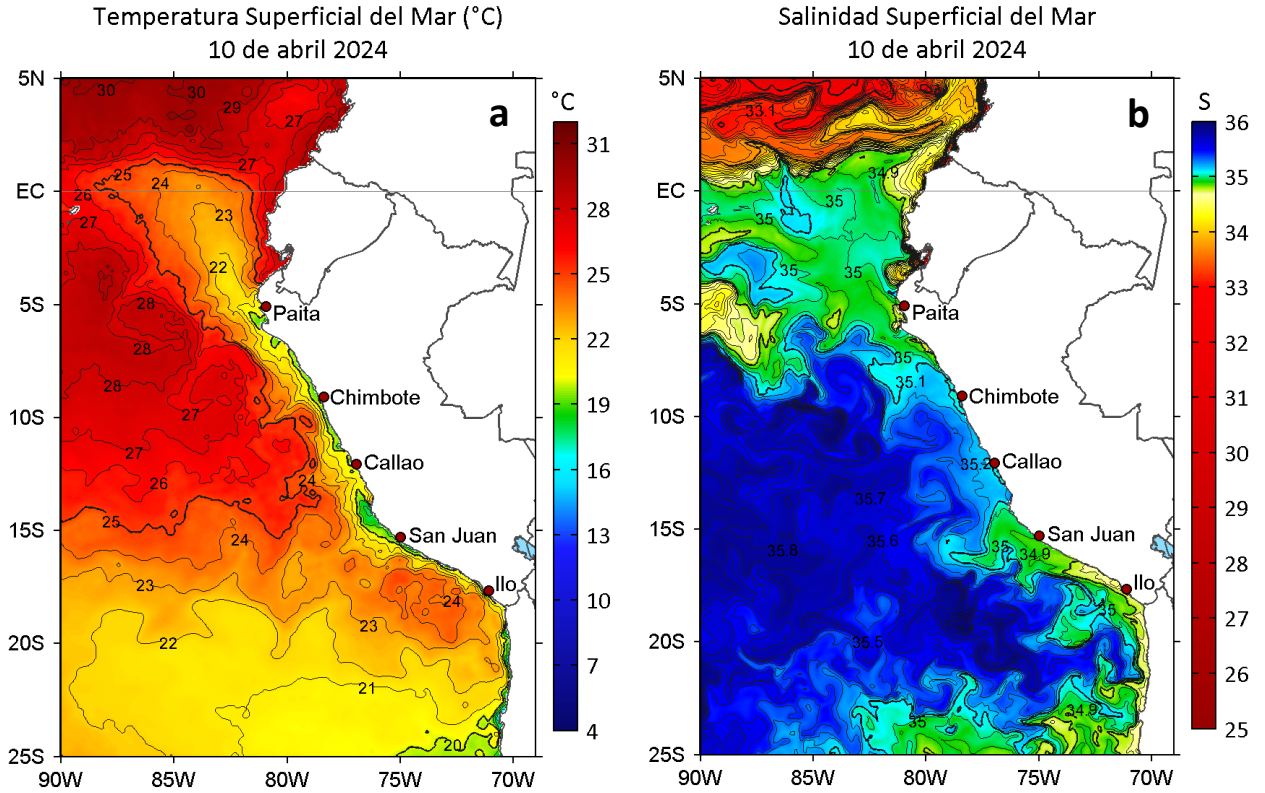


Figura 2. a) Temperatura superficial del mar ($^{\circ}\text{C}$) y b) Salinidad superficial del mar para el 10 de abril de 2024. Datos: OSTIA-UKMO-L4-GLOB-v2.0 (UK Met Office, 2012; Donlon et al, 2012) y del GLOBAL_ANALYSISFORECAST_PHY_001_024 (Lellouche, J. M. et al, 2013), respectivamente.

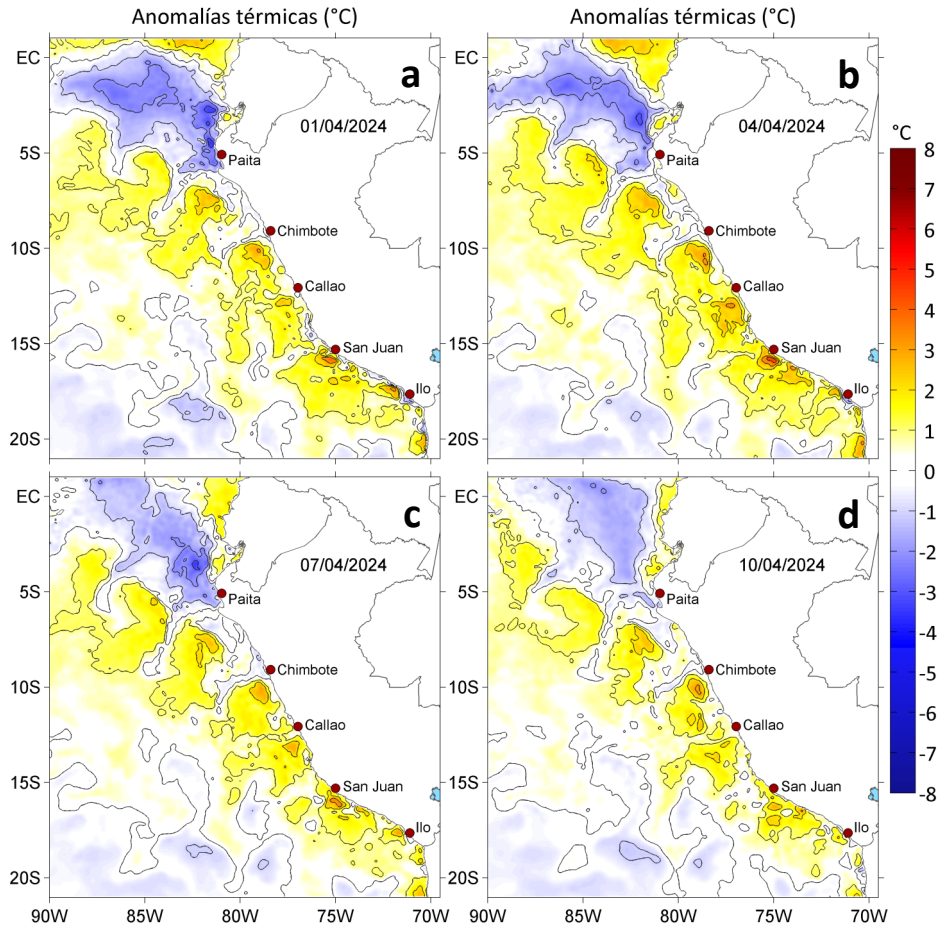
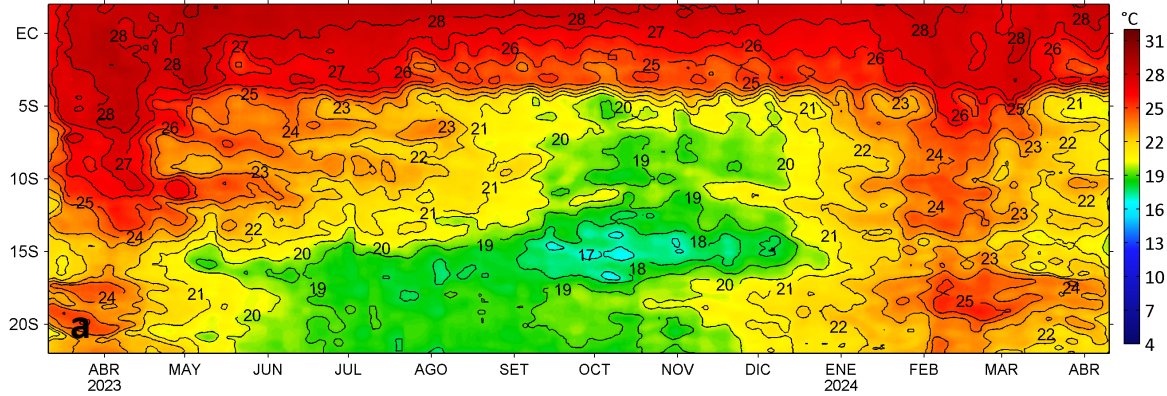


Figura 3. Anomalías de la temperatura superficial del mar ($^{\circ}\text{C}$) para el a) 01, b) 04, c) 07 y d) 10 de abril de 2024. Las anomalías se calcularon respecto de la climatología para el periodo 1991-2020. Datos: OSTIA-UKMO-L4-GLOB-v2.0 (UK Met Office, 2012; Donlon et al, 2012).

Temperatura Superficial del mar (°C), franja costera de 60 mn
11 de marzo 2023 - 10 de abril 2024



Anomalías de la Temperatura Superficial del mar (°C), franja costera de 60 mn
11 de marzo 2023 - 10 de abril 2024

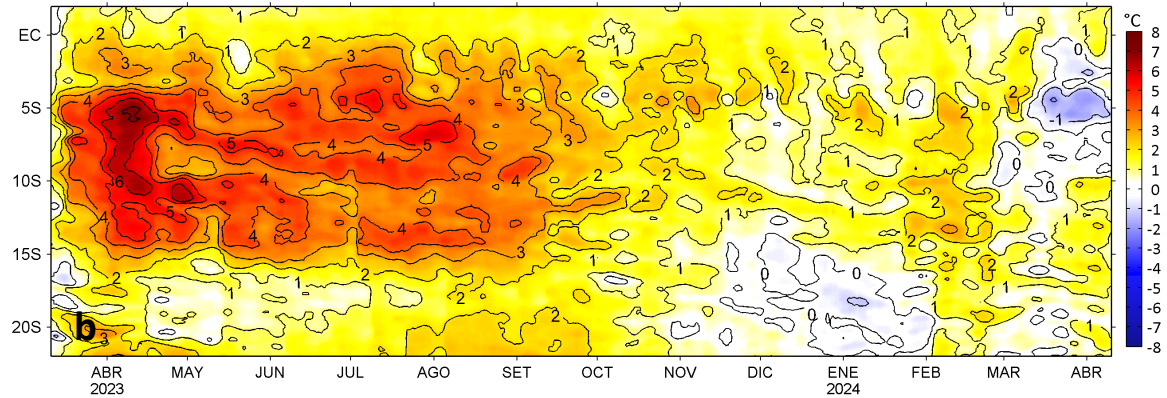
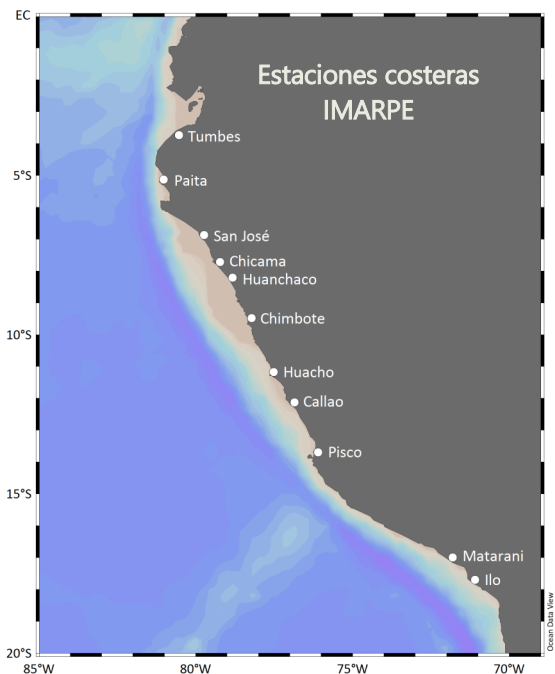


Figura 4. Variación promedio diaria de a) temperatura superficial del mar (°C) y b) anomalías térmicas (°C) para una franja de 60 mn adyacente al litoral peruano para los últimos trece meses. Datos: OSTIA-UKMO-L4-GLOB-v2.0 (UK Met. Office, 2012; Donlon et al, 2012) disponible en <https://podaac.jpl.nasa.gov/dataset/OSTIA-UKMO-L4-GLOB-v2.0>. Las anomalías se calcularon con respecto al periodo 1991-2020.

III. CONDICIONES DE MICROESCALA

Tabla 1. Promedio diario de la temperatura superficial del mar (TSM, °C) y sus anomalías (°C) en las estaciones costeras del IMARPE para el 10 de abril de 2024.

Estación costera	Ubicación	T, °C	ΔT , °C
Tumbes	3,64°S 80,61°W	28,2	+0,5
Paita	5,08°S 81,12°W	20,1	-1,2
San José	6,77°S 79,97°W	20,4	-0,9
Chicama	7,69°S 79,44°W	18,1	-0,4
Huanchaco	8,08°S 79,12°W	18,3	
Chimbote	9,46°S 78,38°W	20,7	-0,9
Huacho	11,12°S 77,62°W	17,4	-0,4
Callao	12,07°S 77,16°W	17,5	0,0
Pisco	13,71°S 76,22°W	24,3	+1,6
Matarani	17,02°S 72,11°W	17,9	
Ilo	17,64°S 71,35°W	17,2	+0,4



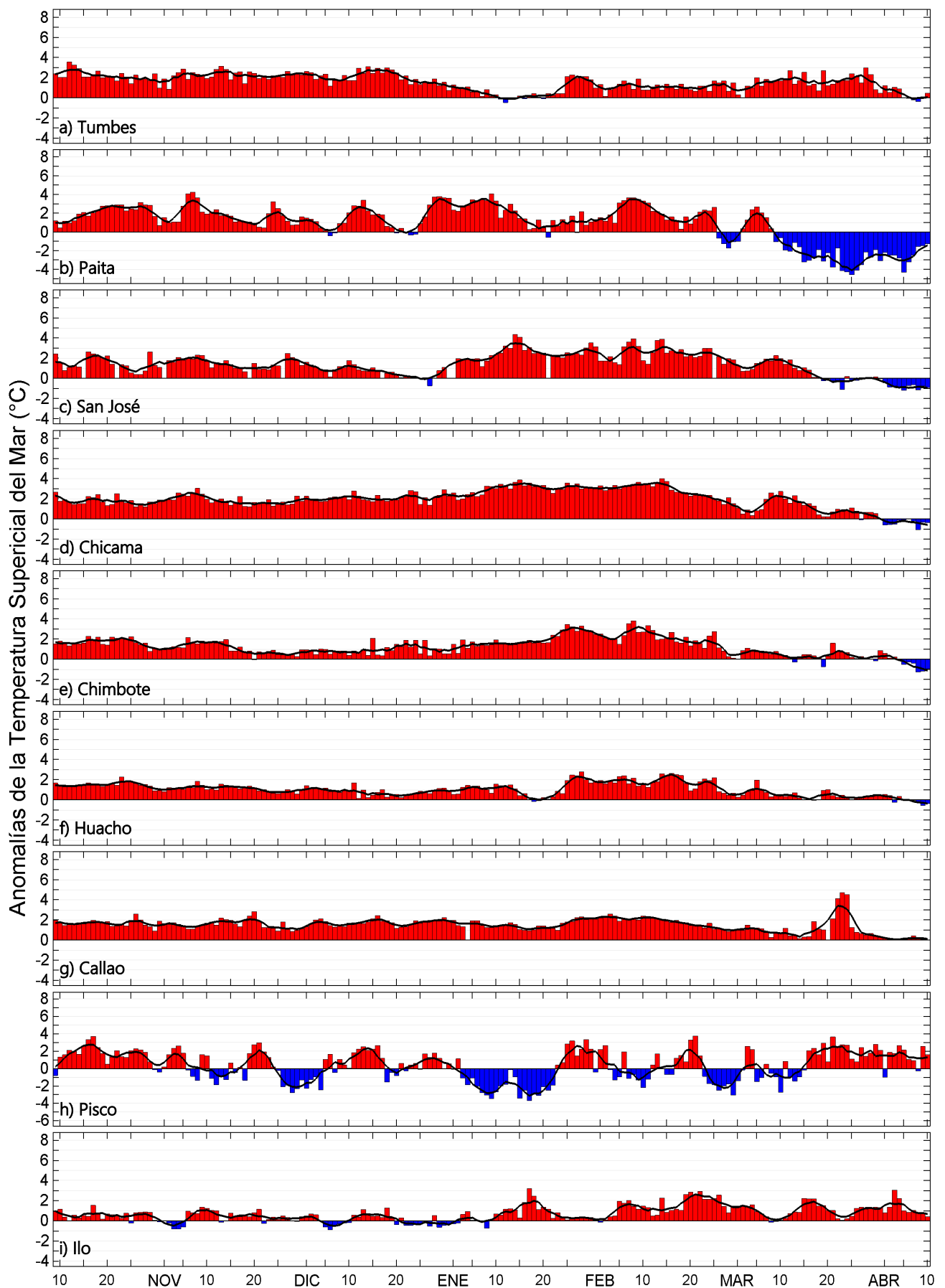


Figura 5. Variación del promedio diario de las anomalías de la temperatura superficial del mar (TSM, °C) en las estaciones costeras que administra el IMARPE en el litoral peruano durante el último semestre: a) Tumbes, b) Paita, c) San José, d) Chicama, e) Chimbote, f) Huacho, g) Callao, h) Pisco e i) Ilo. Las anomalías se calcularon respecto del promedio climatológico pentadal (5 días) para el período que se indica en la Tabla 1. La serie de color negro es la media móvil de 5 días. Datos: LHFMDGIOCC y sedes descentralizadas del IMARPE en el litoral.

RECONOCIMIENTOS

The Group for High Resolution Sea Surface Temperature (GHR SST) Multi-scale Ultra-high Resolution (MUR) Level 4 OSTIA Global Foundation Sea Surface Temperature Analysis (GDS version 2). Ver. 2.0 data were obtained from the NASA EOSDIS Physical Oceanography Distributed Active Archive Center (PO.DAAC) at the Jet Propulsion Laboratory, Pasadena, CA (<http://dx.doi.org/10.5067/GHGMR-4FJ01>).

The products from the MERCATOR OCEAN system distributed through the Marine Copernicus Service (<http://www.marine.copernicus.eu>).

Este boletín es un producto del Programa Presupuesto Por Resultados - PPR 068 El Niño "Reducción de Vulnerabilidad y Atención de Emergencias por Desastres" y su producto "Entidades Informadas en forma permanente y con pronósticos frente al Fenómeno El Niño".

REFERENCIAS

Donlon, C. J., M. Martin, J. Stark, J. Roberts-Jones, E. Fiedler, W. Wimmer, 2012: The Operational Sea Surface Temperature and Sea Ice Analysis (OSTIA) system. *Remote Sen. Env.*, 116, 140-158.

Lellouche, J.-M., Le Galloudec, O., Drévilion, M., Régnier, C., Greiner, E., Garric, G., Ferry, N., Desportes, C., Testut, C.-E., Bricaud, C., Bourdallé-Badie, R., Tranchant, B., Benkiran, M., Drillet, Y., Daudin, A., and De Nicola, C.: Evaluation of global monitoring and forecasting systems at Mercator Océan, *Ocean Sci.*, 9, 57-81, 2013.

UK Met Office. 2012. GHR SST Level 4 OSTIA Global Foundation Sea Surface Temperature Analysis (GDS version 2). Ver. 2.0. PO.DAAC, CA, USA. Dataset accessed [YYYY-MM-DD] at <http://dx.doi.org/10.5067/GHOST-4FK02>.

El Boletín Diario Oceanográfico (BDO) presenta la evolución de variables esenciales del océano como la temperatura y salinidad del agua de mar a una frecuencia diaria. Esta información permite conocer las variaciones de estos parámetros en el mar peruano en un contexto local, regional y de macroescala. Para este fin se emplea información de productos satelitales disponibles así como mediciones de la temperatura del mar en las estaciones costeras que administra el Instituto del Mar del Perú (IMARPE) en las localidades de Tumbes, Paita, San José, Chicama, Huanchaco, Chimbote, Huacho, Callao, Pisco, Matarani e Ilo. Esta información y los datos locales son de libre acceso en el Servicio de Información Oceanográfica del Fenómeno El Niño (SIOFEN, http://www.imarpe.gob.pe/imarpe/index2.php?id_seccion=I0178030200000000000000).

El BDO es una iniciativa del Programa Presupuesto Por Resultados - PPR 068 El Niño "Reducción de Vulnerabilidad y Atención de Emergencias por Desastres" y su producto "Entidades Informadas en forma permanente y con pronósticos frente al Fenómeno El Niño". El boletín espera informar de forma oportuna y permanente sobre el estado del océano a diferentes grupos de interés y sociedad en general, contribuir a mejorar el conocimiento del mar peruano así como coadyuvar a la gestión del riesgo de desastres naturales del Estado Peruano.

Servicio de Información Oceanográfica del Fenómeno El Niño/SIOFEN
Laboratorio de Hidrofísica Marina/LHFM/AFIOF
Dirección General de Investigaciones en Oceanografía y Cambio Climático/DGIOCC
Instituto del Mar del Perú



El contenido del Boletín se puede reproducir citándolo así:
Boletín Diario Oceanográfico [online]. Callao, Instituto del Mar del Perú.
Año 11, N° 101, 11 de abril 2024.
<https://www.gob.pe/institucion/imarpe/informes-publicaciones/?filter%5Bterms%5D=BDO&filter%5Btype%5D=2&sheet=>

Foto en la portada: © M. Sarmiento/IMARPE.

Suscripciones: Complete [este formulario](#).

KV/LP

Consultas:

Servicio de Información Oceanográfica del Fenómeno El Niño, SIOFEN
Laboratorio de Hidrofísica Marina/AFIOF
Dirección General de Investigaciones en Oceanografía Física y Cambio Climático, Instituto del Mar del Perú
Esquina Gamarra y General Valle S/N, Chucuito, Callao - Perú.
Correo electrónico: siofen@imarpe.gob.pe.
Teléfono: (51 1) 208 8650 (Extensión 824).